

Segensweg Schwerte-Ergste


11 km = 2:45 h

0 0,25 0,5 0,75 1,0 km




- (1) Grundstein
Kirchstraße 18
Projektleiter: Matthias Holtmann, 2014
- (2) Segensbaum
Auf dem Hilf 7
Künstler: Burkhard Vielhauer, 2006
- (3) Lebensspirale
Am Kleinenberg 7
Künstler: Pater Abraham, 2006
- (4) Segenskreuz
Friedhofskapelle am Sembergweg
Künstler: Jan van Nahuijs, 2005
- (5) Baum der Erkenntnis
Bürenbacher Weg 180
Künstler: Andrea Schütte, 2010
- (6) Unser tägliches Brot
Am Elsebad 82
Idee: Ludger Schüttert, 2009
- (7) Wasser des Lebens
Am Winkelstück 113
Künstler: Team Elsebad, 2011
- (8) Schatzkarten
Bürenbrucher Weg 1A
Künstlerin: Simone Rynk, 2007
- (9) Segensleiter
Lindenufer 6
Künstler: Karl Imfeld, 2003
- (10) Wegweisend
Unterdorfstraße 52
Künstler: Anno Weihs, 2013
- (11) Dialog
Gillstraße 1
Künstler: Heribert Prause, 2008
- (12) Zuversicht
Kirchstraße 75
Künstler: Holger Hülsmeier, 2012

P Parkplätze


 besondere Aussicht

 Gastronomie

 Bahnhof

1 Stationen

 www.segensweg.de

 empfohlene Wegerichtung



Die Johannis-Stiftung der ev. Kirchengemeinde Ergste lädt Sie ein auf einen sichtbaren Segensweg. Über zwölf Jahre hinweg wurden Künstler und Künstlerinnen beauftragt, jeweils ein Kunstwerk inspiriert durch biblische Segensworte zu schaffen. So entstand ein 11 km langer Weg mit 12 Segenswegstationen.

Es sollten Segensorte werden, die ausstrahlen in Gemeinde, Kirche, Stadt und Land; die zur Besinnung einladen und mit Veranstaltungen, Vernissagen, Konzerten, Führungen, Gottesdiensten und Segnungen den Segen als Gotteskraft mitten im Leben und an seinen Übergängen erfahrbar werden lassen. Machen Sie den Segensweg zu dem, was er sein soll. Ein Pilgerweg, ein Weg der Entdeckungen und der Einkehr...

Segensreich

Die einzelnen Stationen sind auf der Karte mit Kreisen dargestellt. Vor Ort ist der Weg mit Logo-Steinen und Aufklebern markiert. Die gesamte Strecke des Segensweges beträgt ca. 11 km. Parkmöglichkeiten bestehen an der Grundschule, am Ergster Bahnhof oder am Waldstadion.

Genaue Informationen zu den einzelnen Kunstwerken erhalten Sie auch im Internet unter www.segensweg.de

Anforderungen: mittel, leichte Steigungen, überwiegend asphaltierte Wege
Startpunkt/Parkplatz: Bahnhof Schwerte-Ergste, Bürenbrucher Weg 1, 58239 Schwerte;
Koordinaten: 51°25'28.4"N 7°34'40.4"E
Zapp Waldstadion, Bürenbrucher Weg 180, 58239 Schwerte; Koordinaten: 51°24'53.7"N 7°35'13.5"E

Gesamtanstieg: 123 m

